

Aree di Trasformazione






 Aree di trasformazione

Numerazione	Numero AT
1	ATPUC1.1
2	ATPA1.2
3	ATPUC1.3
4	ATPA1.4
5	ATPA1.5
6	ATID1.6
7	ATID1.7
8	ATIDPUE1.8
9	ATID1.9
10	ATIDPUE1.10
11	ATPA1.11
12	ATIDPUE1.12
13	ATPA1.13
14	ATPA2.1
15	ATIDPUE2.2
16	ATPUC2.5
17	ATIDPUE2.6
18	ATID2.7
19	ATPA2.8
20	ATPA2.9

Numerazione	Numero AT
21	ATID2.10
22	ATPA2.12
23	ATPUC2.13
24	ATID2.14
25	ATPA3.1
26	ATPA/PUC4.1
27	ATID4.2
28	ATPUC4.3
29	ATID4.4
30	ATID4.5
31	ATPUC4.6
32	ATID4.7
33	ATID4.8
34	ATID4.9
35	ATPUC4.10
36	ATID4.11
37	ATPA5.1
38	ATIDPUE5.2
39	ATID5.3
40	ATID5.4

 Confine comunale


Viabilità principale

-  Provinciale
-  Regionale
-  Statale
-  Elettrodotti
-  Stazioni Radio Base
-  Stazione di trasformazione elettrica

Classificazione acustica del territorio

-  Classe I
-  Classe II
-  Classe III
-  Classe IV
-  Classe V
-  Classe VI

Ambiti di trasformazione

-  Opere pubbliche

